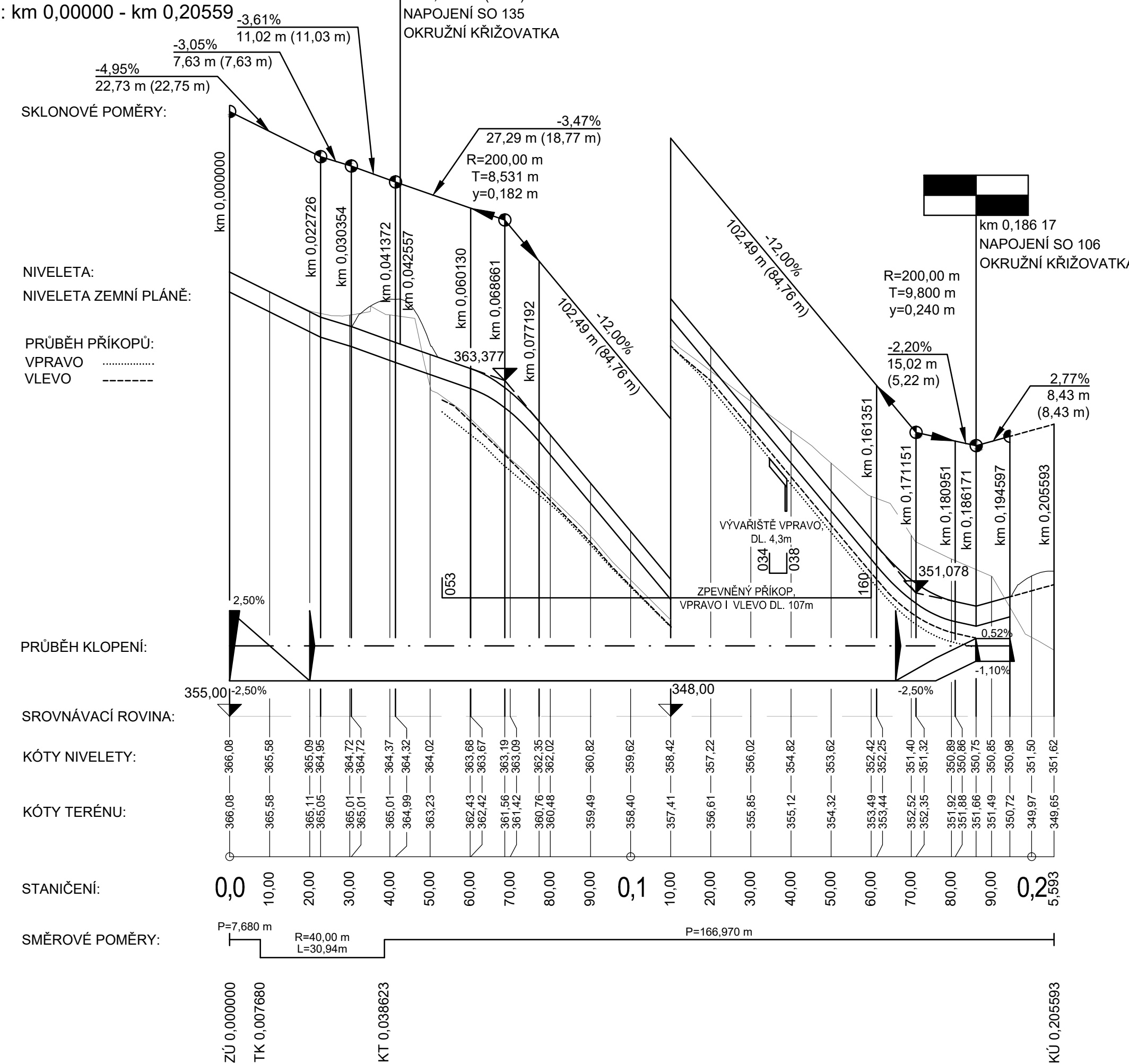
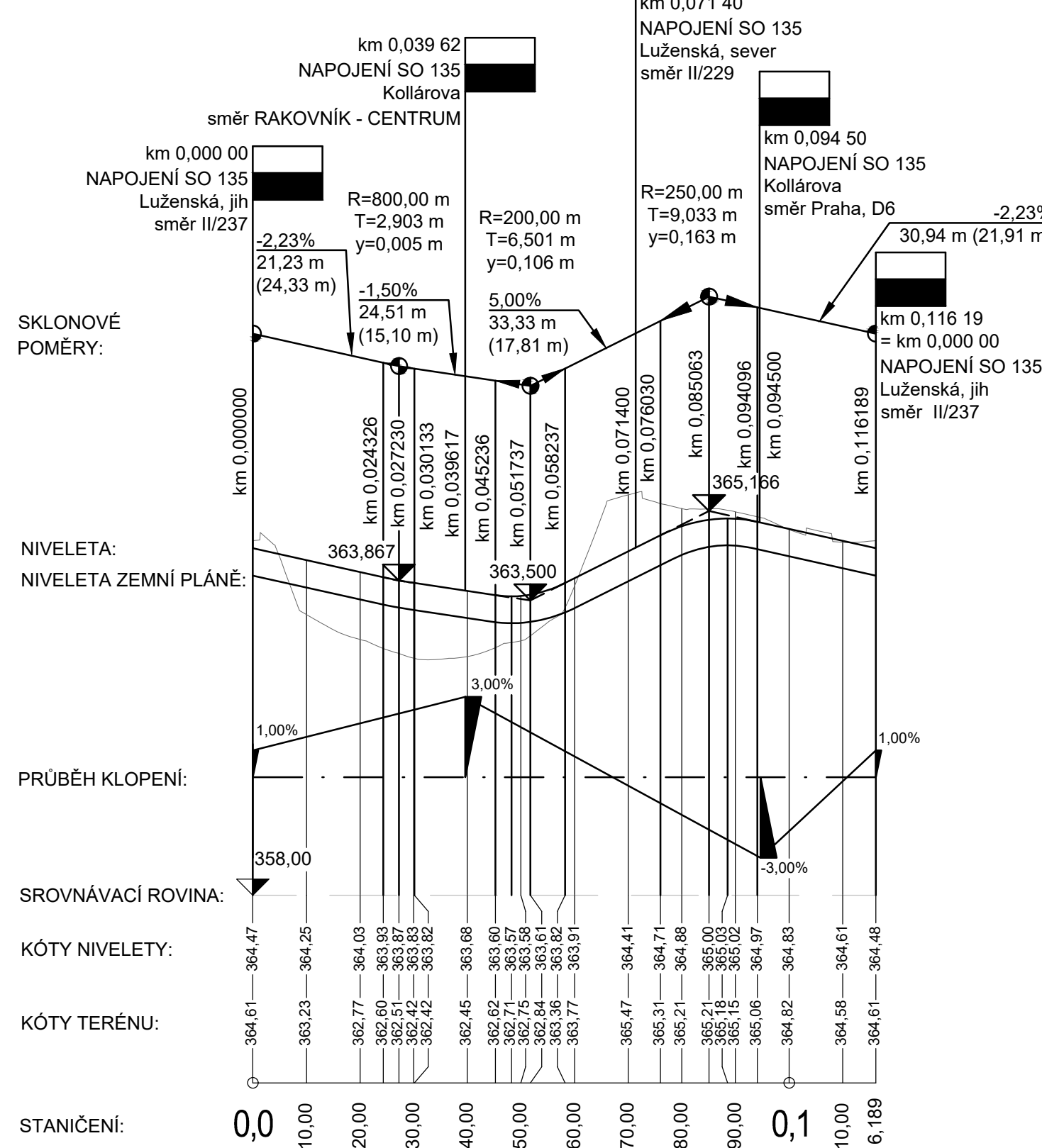


km 0,042 56 (střed)

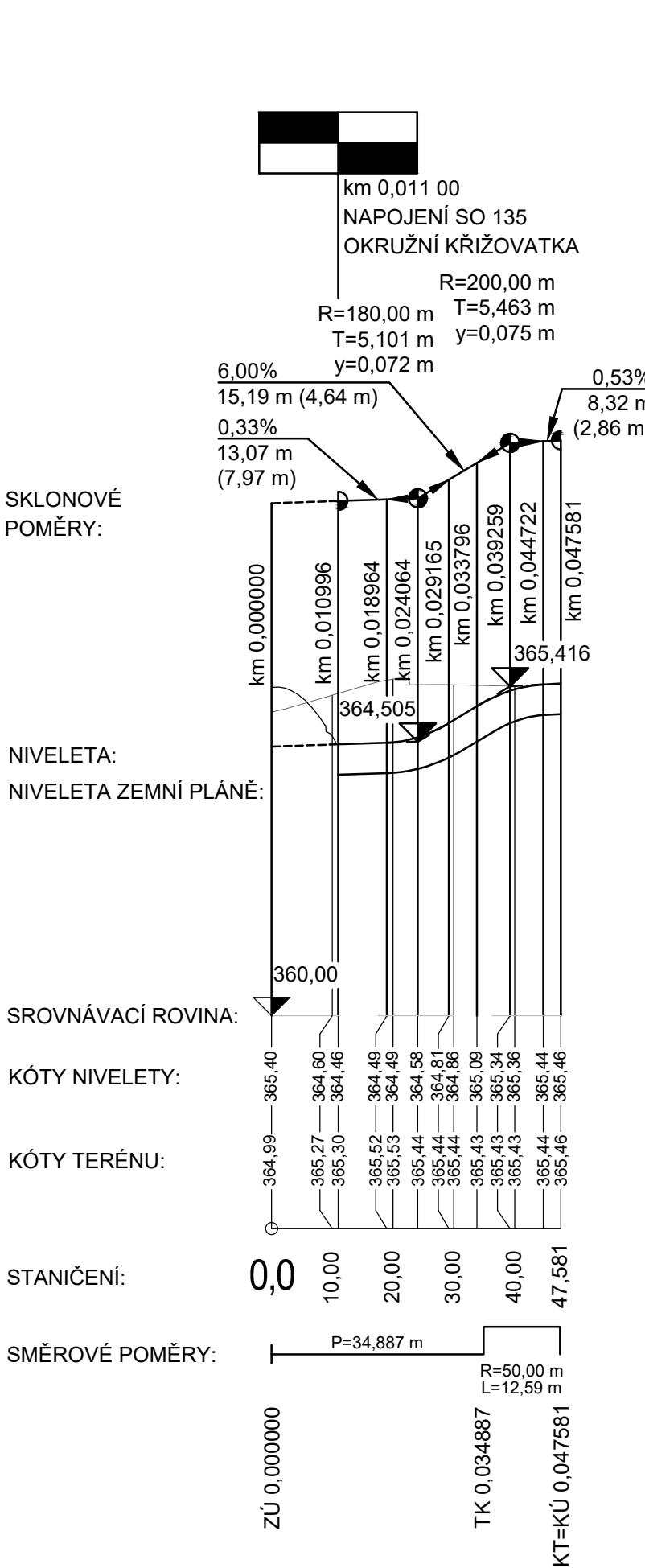
NAPOJENÍ SO 135



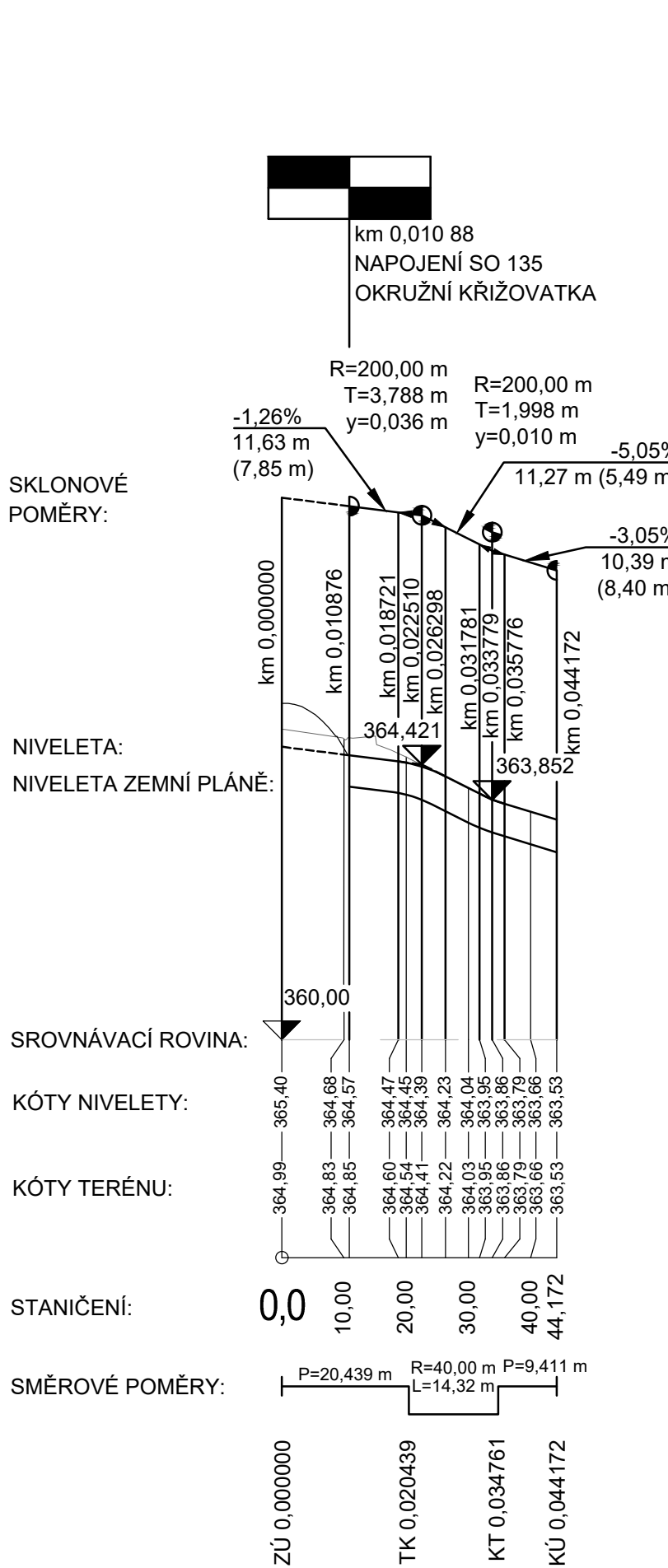
Rozsah: km 0



Rozsah: km 0



Rozsah: km 0



Změna:		Název změny:		Datum:		Provedl:	
						Podpis:	
Investor:				Inženýrská činnost:			
<div><div><div>Sředočeský kraj</div><div>KRAJSKÝ ÚŘAD</div></div><div><div>Sředočeský kraj</div><div>Zborovská 11</div><div>150 21 Praha 5</div></div></div>				<div>METROPROJEKT Praha a.s.</div> <div>Argentinská 1621/36</div> <div>170 00 Praha 7</div>			
<div>METROPROJEKT Praha a.s.</div> <div>Argentinská 1621/36</div> <div>170 00 Praha 7</div> <div>generální ředitel: Ing. Vladimír Seidl</div> <div>tel.: +420 296 154 105</div> <div>www.metroprojekt.cz</div> <div>info@metroprojekt.cz</div>				<div><div></div><div>METROPROJEKT</div></div>			
				Souprava číslo:			
HIP:		Podpis:		Název a účel díla:			
Ing. Martin Matějčíček				II/229 Rakovník, připojení na II/237 (obchvat města, trasa B3)			
tel.: 296 154 151							
Stupeň: PDPS							
Zpracovatelský útvar:		Podpis:		Název části díla:			
S60 - dopravních staveb				STAVEBNÍ ČÁST			
tel.: 296 154 247				POZEMNÍ KOMUNIKACE			
Vedoucí útvar:		Podpis:					
Ing. Petr Zobal							
Odpovědný projektant:		Podpis:		Název přílohy:			
Ing. Martin Matějčíček				SO 135 MK v km 0,740 - připojení Kollárova			
Vypracoval:		Podpis:		SO 156 - Chodníky v km 0,750			
Ing. Jakub Pleiner				PODÉLNÉ PROFILY			
Skart. znak:		Datum:		Číslo příl.:			
V20/2039		10/2023					
Počet formátů:		Měřítko:		IDČ:		003	
5xA4		1:1000/100		18 7393 04 02 06,12 00			